
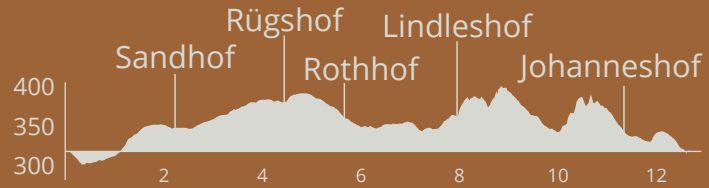


BULLDOG- RUNDE



Die Highlights

Start Dorfplatz Sulzfeld



Willkommen im staatlich anerkannten Erholungsort



Die Gemeinde Sulzfeld hat unter dem Motto „Sulzfeld ist Bunt“ ein abwechslungsreiches Programm für die Gäste Sulzfelds kreiert. Ein Konzeptteil sind unsere Themenwanderwege, sie bieten Ihnen abwechslungsreiche Erlebnisse, spannendes und wissenswertes zu Entdecken. Anhand unserer vier Farben können Sie das passende Thema finden.

GASTLICHKEIT

In Sulzfeld bleibt niemand durstig oder hungrig. Unsere fünf Gastro-Betriebe sorgen für Ihr leibliches Wohl. Und wenn Sie etwas länger bleiben wollen, können Sie vielfältig in Zimmern, Schäferwägen, Baumhäusern oder auf dem Campingplatz übernachten.

NATUR

Malerisch eingebettet im Grabfeldgau und am Fuße des Naturparks liegt Sulzfeld direkt am größten zusammenhängenden Waldgebiet der Haßberge. Auch zur Rhön ist es nicht weit. Hier ist „Natur in Ruhe“ genießen oder abwechslungsreiches Wandern noch möglich.

TOURISMUS

Wir haben uns ein umweltfreundliches und regional nachhaltiges Urlaubsangebot für unsere Gäste ausgedacht. Lassen Sie doch das Auto einfach stehen und steigen auf unsere E-Bikes um. Die passende Tour gibt es mit der Drei-Dörfer-Runde gratis dazu. Oder entdecken Sie unsere Gemeinde mit einem Oldtimer-Traktor auf der „Bulldog-Route“.

KULTUR

Schon die alten Kelten wussten wie schön es bei uns ist, gefolgt von zahlreichen Adelsfamilien. Unsere Heimat beherbergt unzählige Burgen, Schlösser und verwunschene Ruinen, welche entdeckt werden möchten. Über 3000 Jahre alte Fundstücke und moderne Kunstwerke verschmelzen in der vielfältigen Kulturlandschaft im Grabfeld.

GEMEINDE


Gemeinde Sulzfeld
Dorfplatz 1
97633 Sulzfeld im Grabfeld

www.gemeindesulzfeld.de

Naturpark Haßberge
www.naturpark-hassberge.de



GUTSHERREN- PFAD



Sulzfelder Themenwanderweg

Länge 13 km



KULTUR

Traktor fahren für Jedermann

Zu Fuß zum Lindleshof, ab dort geht es weiter mit einem Oldtimer Bulldog

Informationen:

- » GPS-Gestützte Routenführung
- » Mindestalter 18 Jahre
- » gültiger Führerschein der Klasse B oder T erforderlich
- » 50€ pro Fahrt (11 km)

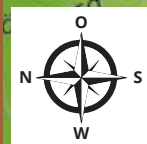
Gutsherrenpfad

Entlang der Hauptstrasse (Unteres Tor) laufen wir westlich bis zur Bebauungsgrenze und biegen links in den Bodenweg ab. Nach Überbrückung der Barget ist nach vierhundert Metern ein Wäldchen erreicht. Wir halten uns zunächst gerade aus. Wenige Schritte weiter, auf einer kleinen Anhöhe führt uns der Pfad linkerhand weiter bergan, um nach zweihundert Metern an den Panoramablick auf Sulzfeld zu gelangen. Nach zehn Minuten stossen wir auf eine Flurbereinigungsstrasse, die rechts Richtung Sandhof führt.

Südwestlich folgen wir knapp einen Kilometer weit dem geschotterten Weg bis zu einer Kreuzung. Ein lohnenswerter Abstecher: zwei Gehminuten entfernt bietet sich ein Ausblick auf den im Tanniggrund liegenden Unterhof. Zurück an der Route geht es weiter den Windpark durchquerend, bis zum aufgelassenen Rügshof. An der Infotafel links haltend führt ein Hohlweg parallel zur Kirschbaumallee, den Rothhof rechts liegen lassend, über die alte Hauptstrasse bis zur Einmündung.

Jenseits der Strasse weist ein Schild den Weg zum Lindleshof, einem ehemaligen Rittergut der Herren zu Wildberg. Unterwegs bietet sich ein guter Blick auf den 497 Meter hohen Grossen Breitenberg, dritthöchste Erhebung der Hassberge. Der anschliessende Waldpfad mündet in eine Schotterpiste, welcher wir links folgen. Nach zehn Gehminuten ist der Rennweg erreicht, eine alte Botenverbindung zwischen den Bistümern Bamberg und Fulda. Vierhundert Meter weiter, an der Kreuzungsgruppe, führt unsere Route scharf rechts am Holzlagerplatz entlang. Nach wenigen Schritten treffen wir auf die sogenannte Pfaffenleite und folgen dieser nordwärts bis zum Waldcafé.

Hinter dem Feriendorf wird die Althäuser Strasse erreicht. Der parallel führende Fussweg leitet uns über den Johanneshof bis zum Feldkreuz. Hier überqueren wir die Strasse, um auf dem Klosterpfad – vorbei am Obsthof – zu bleiben. Kurz hinter einem Bildstock geht es links auf der Haugstrasse dem Dorf entgegen. Die Braugasse führt direkt zum Dorfplatz, unserem Ziel.



Bulldogrunde

Ausgangspunkt ist das Rathaus, um sogleich in die Kirchgasse einzubiegen. Am Kirchplatz führt die linke Treppenanlage hinab zunächst auf die Altstadtstrasse, welcher wir bis zum Kiosk am Badesee 850 Meter weit folgen. Südwärts führt uns der Lindleshofer Weg binnen einer Viertelstunde durch offene Flur direkt zum Katzensteinsee. Am Wegweiser verlassen wir die Teerstrasse und wandern linkerhand auf einem geschotterten Feldpfad oberhalb der Streuobstwiese. Nach wenigen Minuten ist der Lindleshof erreicht; eine Infotafel verrät Wissenswertes zum ehemaligen Rittergut der Herren zu Wildberg.

Als besonderes Schmankerl kann die Bulldog-Runde auch mit einem historischen Traktor befahren werden. (Vor Anmeldung erforderlich)

Wir verlassen den Lindleshof westlich und erreichen bald die Amalienquelle, welche zu einer kurzen Rast einlädt. Die eingeschlagene Richtung beibehaltend geht es über die Staatsstrasse bis kurz vor den Windpark. Der nächste Querweg führt nun nach Norden, dem Unterhof entgegen. Hier zeigt ein Wegweiser rechts in den Wald, Blickrichtung Sandhof. Nach etwa fünf Minuten biegen wir leicht links ein, um auf eine Anhöhe zu gelangen. Von hier aus eröffnet sich ein wunderbarer Ausblick ins westliche Grabfeld und zur Hohen Rhön. Mittels einer Doppelkurve geht es hinab, und an den nächsten beiden Einmündungen wenden wir uns jeweils nach rechts, um das Schmuckenbachtal zu erreichen. Links abbiegend begleitet uns das Gewässer nun einen Kilometer weit. Der nächste Wegweiser zeigt wieder nach Sulzfeld zurück, den Ortskern erreichen wir über den Bodenweg und am Bauhof vorbei innerhalb von zehn Minuten.